

# Benutzerinfo Einreichung Streckenliste

---

**Zielgruppe:** Wildtierportal-Nutzer

**Autoren & Ansprechpartner:**

David Nicolai Althaus / Wildtierportal-Support ([support@wildtierportal-bw.de](mailto:support@wildtierportal-bw.de))

**Bitte beachten Sie, dass diese und weitere Anleitungen regelmäßig aktualisiert wird. Die jeweils neusten Versionen finden Sie unter:**

<https://www.wildtierportal-bw.de/de/p/kontakt-und-ubersicht/videotutorials-1202.html>

Ausgangspunkt für diese Anleitung ist eine abgeschlossene Registrierung sowie aktive Anmeldung im Wildtierportal Baden-Württemberg. Außerdem ist vorausgesetzt, dass Sie Mitglied einer Jagdgemeinschaft, als Revieradmin oder JAB sind.

Als JEI können Streckenlisten **nicht** bei der UJB eingereicht werden.

Bitte beachten Sie außerdem, dass die Streckenliste nur abgeschlossen werden kann, wenn auch Streckenmeldungen im jeweiligen Jagdjahr angelegt wurden. Zur Erfassung von Streckenmeldungen beachten Sie bitte die [Benutzerinfo Streckenerfassung](#) sowie die [Benutzerinfo Streckenerfassung App](#).

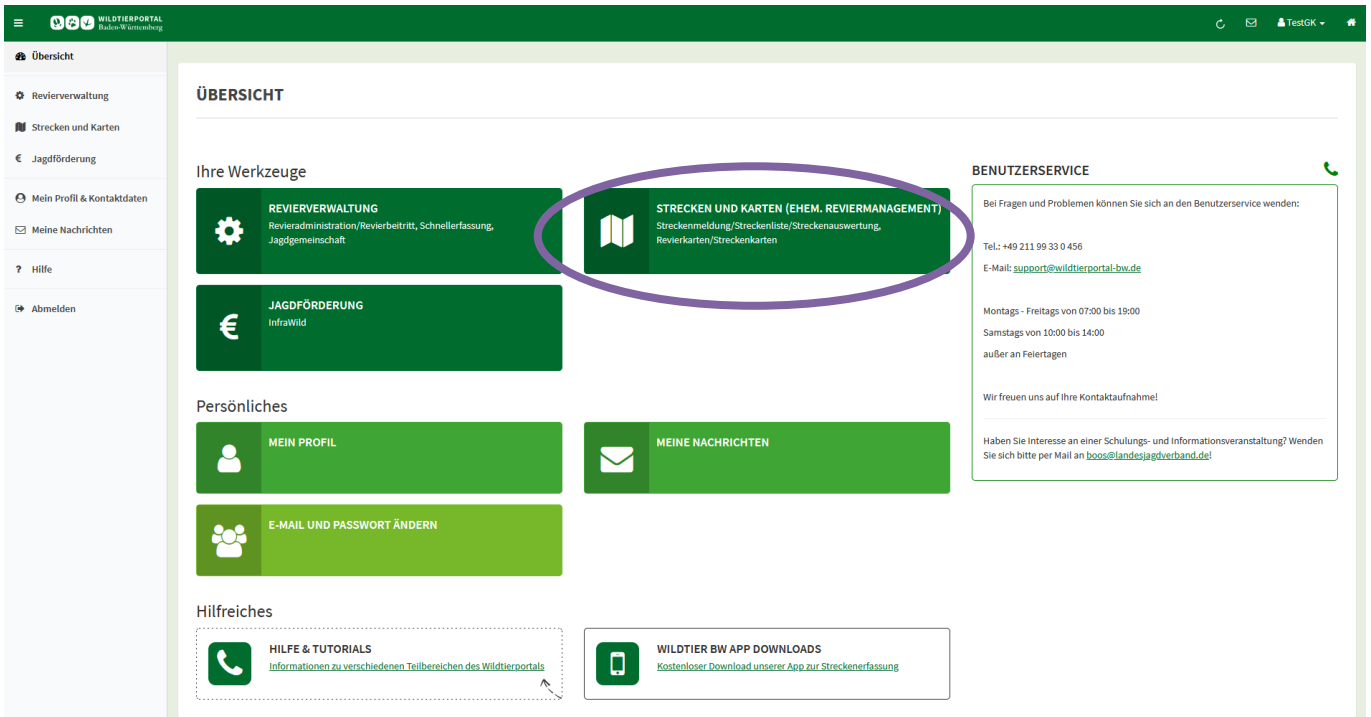
## Wichtig

Streckenmeldungen die innerhalb der Wildtier BW App angelegt wurden, werden zunächst nur lokal gespeichert und erst nach der Übermittlung in die Streckenliste eines Reviers übertragen

**Stellen Sie bitte vor Einreichung der Streckenliste sicher, dass alle Streckenmeldungen in der Streckenliste aufgeführt sind**

Nach Einreichung der Streckenliste und Eingangsbestätigung durch die UJB kann diese erst nach erneuter Freigabe durch die UJB wieder bearbeitet werden (siehe Punkt 5).

## 1 Klicken Sie auf Strecken und Karten:



**ÜBERSICHT**

**Ihre Werkzeuge**

- REVIERVERWALTUNG**  
Revieradministration/Revierbeitritt, Schnellerfassung, Jagdgemeinschaft
- STRECKEN UND KARTEN (EHM. REVIERMANAGEMENT)**  
Streckenmeldung/Streckenliste/Streckenauswertung, Revierkarten/Streckenkarten
- JAGDFÖRDERUNG**  
InfraWild

**Persönliches**

- MEIN PROFIL**
- MEINE NACHRICHTEN**
- E-MAIL UND PASSWORT ÄNDERN**

**Hilfreiches**

- HILFE & TUTORIALS**  
Informationen zu verschiedenen Teilbereichen des Wildtierportals
- WILDTIER BW APP DOWNLOADS**  
Kostenloser Download unserer App zur Streckenerfassung

**BENUTZERSERVICE**

Bei Fragen und Problemen können Sie sich an den Benutzerservice wenden:


Tel.: +49 211 99 33 0 456  
 E-Mail: [support@wildtierportal-bw.de](mailto:support@wildtierportal-bw.de)

Montags - Freitags von 07:00 bis 19:00  
 Samstags von 10:00 bis 14:00  
 außer an Feiertagen

Wir freuen uns auf Ihre Kontaktaufnahme!

Haben Sie Interesse an einer Schulungs- und Informationsveranstaltung? Wenden Sie sich bitte per Mail an [booss@landesjagdverband.de](mailto:booss@landesjagdverband.de)!

## 2 Strecken und Streckenliste anklicken:



Willkommen bei Cadanza Web

Suchen nach ...

- Karten
- Zusätzliche Themen
- Reviere
- Strecken**
  - Strecke erfassen
  - Streckenliste**
  - Streckenmeldungen (IAB)
  - Zusammenfassung Strecken (IAB)
  - Kormoran Verordnung (IAB)

Willkommen im Wildtierportal!

**WILDTIERPORTAL**  
Baden-Württemberg

Finden Sie mit wenigen Klicks die Information, die Sie suchen. Die Ergebnisse Ihrer Recherche werden Ihnen optimal präsentiert: in interaktiven Karten, in Tabellen, Diagrammen und Druckberichten. Einen Einstieg finden Sie links in der Themenauswahl.

Bei Fragen und Problemen können Sie sich an den Benutzerservice wenden, den Sie zu folgenden Zeiten unter der Telefonnummer +49 211 99 33 0 456 erreichen:

- Montags - Freitags von 07:00 bis 19:00
- Samstags von 10:00 bis 14:00

oder jederzeit per Mail an [support@wildtierportal-bw.de](mailto:support@wildtierportal-bw.de). Wir freuen uns auf Ihre Kontaktaufnahme!

ENTWICKLERBLOG

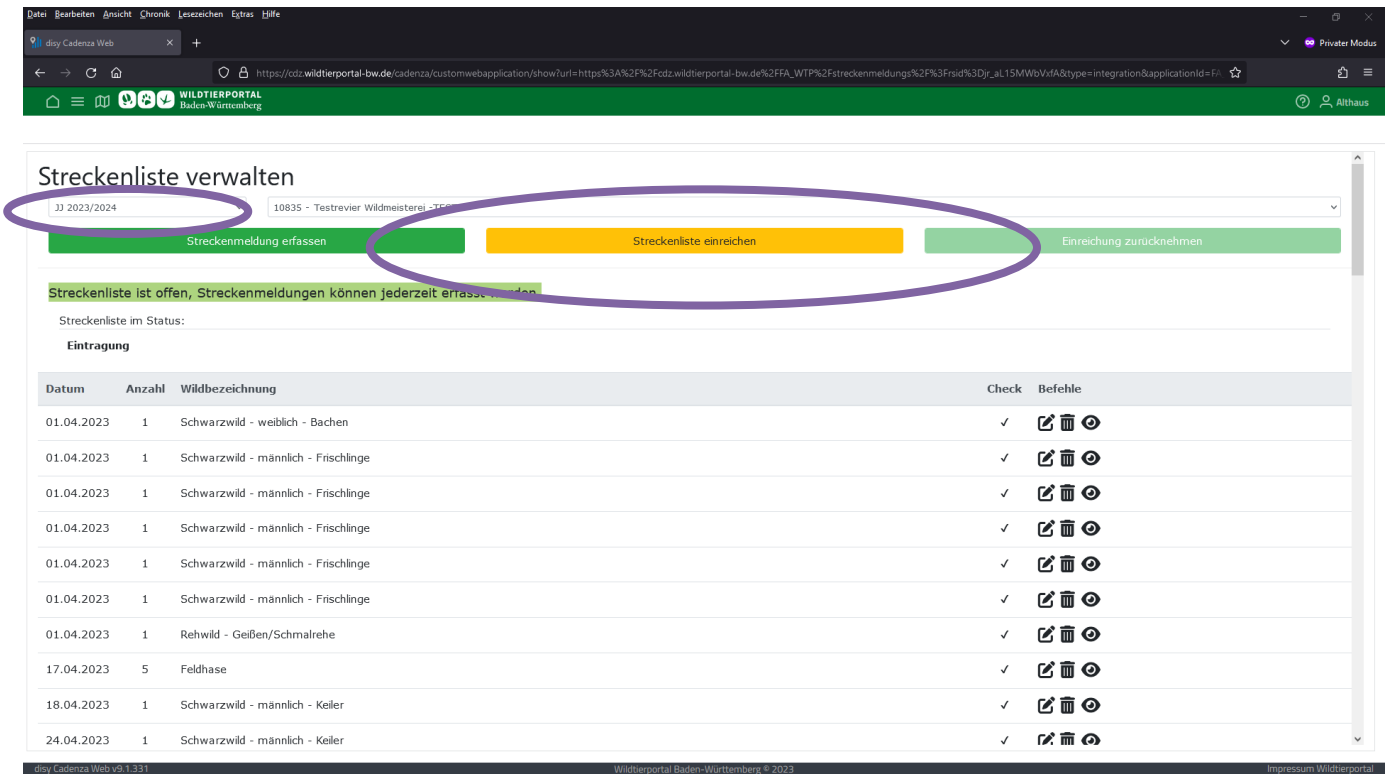
Datum der letzten Aktualisierung: 01.08.2023

ÄNDERUNGEN UND NEUERUNGEN:

**WORDING**

Der Bereich wurde umbenannt, um eine klarere Abgrenzung von der Reviervverwaltung zu erreichen. Die sehr ähnliche Bezeichnung der zwei thematisch und

### 3 Jagdrevier sowie Jagdjahr auswählen und Streckenliste einreichen anklicken:



Streckenliste verwalten

JJ 2023/2024 10835 - Testrevier Wildmeisterei - TEST

Streckenmeldung erfassen **Streckenliste einreichen** Einreichung zurücknehmen

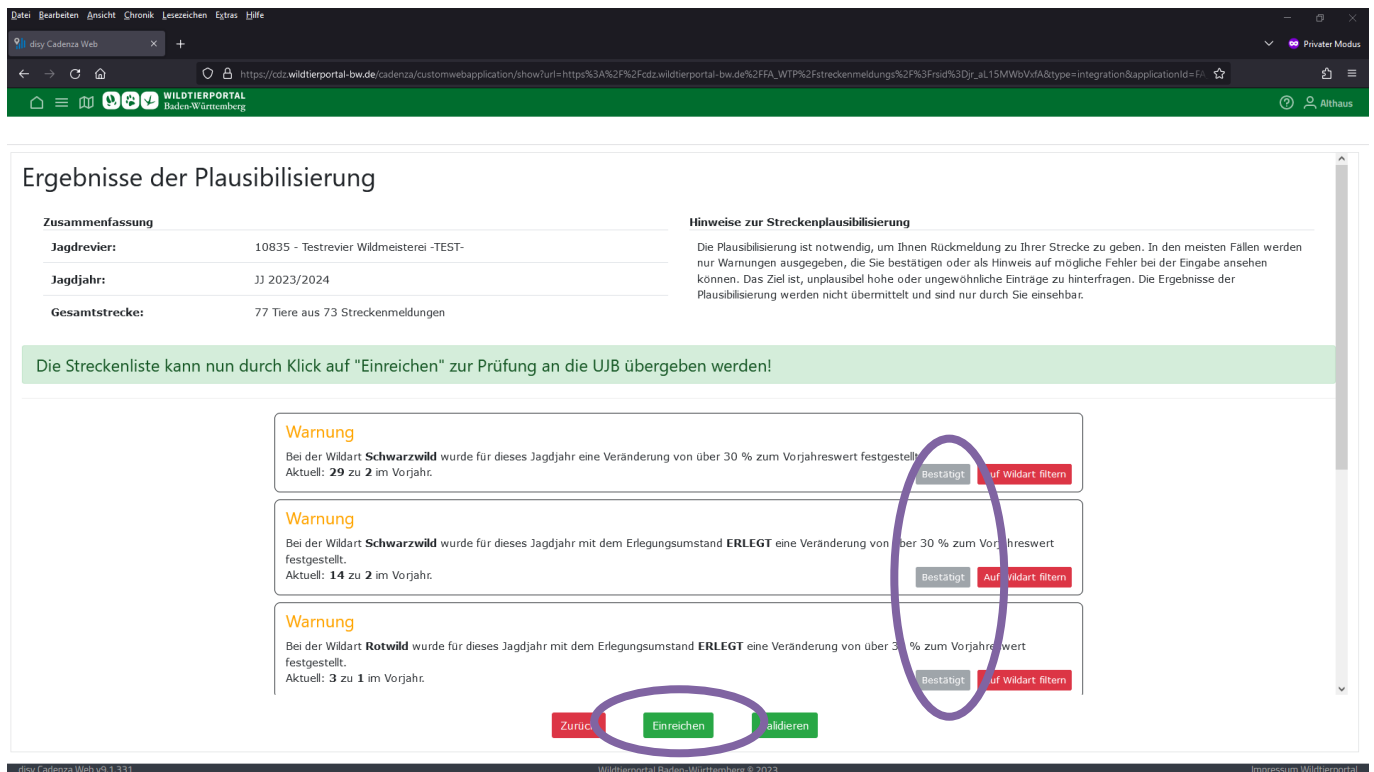
Streckenliste ist offen, Streckenmeldungen können jederzeit erfasst werden.

Streckenliste im Status:

Eintragung

Datum	Anzahl	Wildbezeichnung	Check	Befehle
01.04.2023	1	Schwarzwild - weiblich - Bachen	✓	📄 🗑️ 👁️
01.04.2023	1	Schwarzwild - männlich - Frischlinge	✓	📄 🗑️ 👁️
01.04.2023	1	Schwarzwild - männlich - Frischlinge	✓	📄 🗑️ 👁️
01.04.2023	1	Schwarzwild - männlich - Frischlinge	✓	📄 🗑️ 👁️
01.04.2023	1	Schwarzwild - männlich - Frischlinge	✓	📄 🗑️ 👁️
01.04.2023	1	Schwarzwild - männlich - Frischlinge	✓	📄 🗑️ 👁️
01.04.2023	1	Rehwild - Geißen/Schmalrehe	✓	📄 🗑️ 👁️
17.04.2023	5	Feldhase	✓	📄 🗑️ 👁️
18.04.2023	1	Schwarzwild - männlich - Keiler	✓	📄 🗑️ 👁️
24.04.2023	1	Schwarzwild - männlich - Keiler	✓	📄 🗑️ 👁️

### 4 Plausibilisierung und Validierung der Strecke:



Ergebnisse der Plausibilisierung

**Zusammenfassung**

Jagdrevier: 10835 - Testrevier Wildmeisterei -TEST-

Jagdjahr: JJ 2023/2024

Gesamtstrecke: 77 Tiere aus 73 Streckenmeldungen

**Hinweise zur Streckenplausibilisierung**

Die Plausibilisierung ist notwendig, um Ihnen Rückmeldung zu Ihrer Strecke zu geben. In den meisten Fällen werden nur Warnungen ausgegeben, die Sie bestätigen oder als Hinweis auf mögliche Fehler bei der Eingabe ansehen können. Das Ziel ist, unplausibel hohe oder ungewöhnliche Einträge zu hinterfragen. Die Ergebnisse der Plausibilisierung werden nicht übermittelt und sind nur durch Sie einsehbar.

Die Streckenliste kann nun durch Klick auf "Einreichen" zur Prüfung an die UJB übergeben werden!

**Warnung**  
Bei der Wildart **Schwarzwild** wurde für dieses Jagdjahr eine Veränderung von über 30 % zum Vorjahreswert festgestellt.  
Aktuell: **29** zu **2** im Vorjahr.

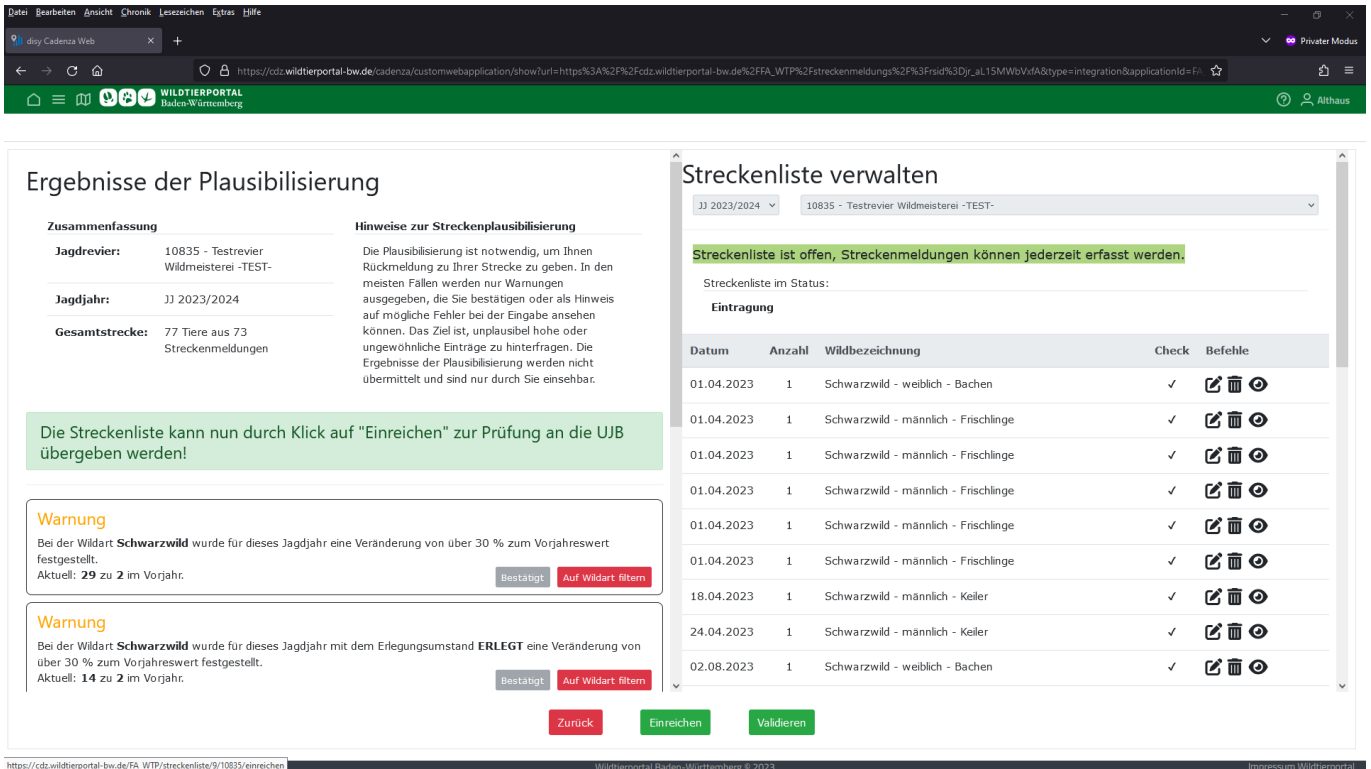
**Warnung**  
Bei der Wildart **Schwarzwild** wurde für dieses Jagdjahr mit dem Erlegungsstand **ERLEGT** eine Veränderung von über 30 % zum Vorjahreswert festgestellt.  
Aktuell: **14** zu **2** im Vorjahr.

**Warnung**  
Bei der Wildart **Rotwild** wurde für dieses Jagdjahr mit dem Erlegungsstand **ERLEGT** eine Veränderung von über 30 % zum Vorjahreswert festgestellt.  
Aktuell: **3** zu **1** im Vorjahr.

Zurück **Einreichen** Validieren

Wird eine starke Abweichung der Strecke zum Vorjahr erkannt, erfolgt eine Aufforderung dies extra zu bestätigen, um eventuelle Falschmeldungen zu minimieren. Im Anschluss an alle Bestätigungen muss die gesamte Streckenliste validiert werden.

Mit einem Klick auf einen Button **Auf Wildart filtern** kann die Streckenliste nochmals geprüft und im Bedarfsfall nachbearbeitet werden:



The screenshot shows the 'Ergebnisse der Plausibilisierung' (Plausibility Results) section on the left and the 'Streckenliste verwalten' (Manage Route List) section on the right.

**Ergebnisse der Plausibilisierung**

**Zusammenfassung**

- Jagdrevier:** 10835 - Testrevier Wildmeisterei -TEST-
- Jagdjahr:** JJ 2023/2024
- Gesamtstrecke:** 77 Tiere aus 73 Streckenmeldungen

**Hinweise zur Streckenplausibilisierung**

Die Plausibilisierung ist notwendig, um Ihnen Rückmeldung zu Ihrer Strecke zu geben. In den meisten Fällen werden nur Warnungen ausgegeben, die Sie bestätigen oder als Hinweis auf mögliche Fehler bei der Eingabe ansehen können. Das Ziel ist, unplausibel hohe oder ungewöhnliche Einträge zu hinterfragen. Die Ergebnisse der Plausibilisierung werden nicht übermittelt und sind nur durch Sie einsehbar.

**Warnung**

Bei der Wildart **Schwarzwild** wurde für dieses Jagdjahr eine Veränderung von über 30 % zum Vorjahreswert festgestellt.  
Aktuell: **29** zu **2** im Vorjahr. Bestätigt **Auf Wildart filtern**

**Warnung**

Bei der Wildart **Schwarzwild** wurde für dieses Jagdjahr mit dem Erlegungsstand **ERLEGT** eine Veränderung von über 30 % zum Vorjahreswert festgestellt.  
Aktuell: **14** zu **2** im Vorjahr. Bestätigt **Auf Wildart filtern**

**Streckenliste verwalten**

JJ 2023/2024 | 10835 - Testrevier Wildmeisterei -TEST-

**Streckenliste ist offen, Streckenmeldungen können jederzeit erfasst werden.**

Streckenliste im Status:

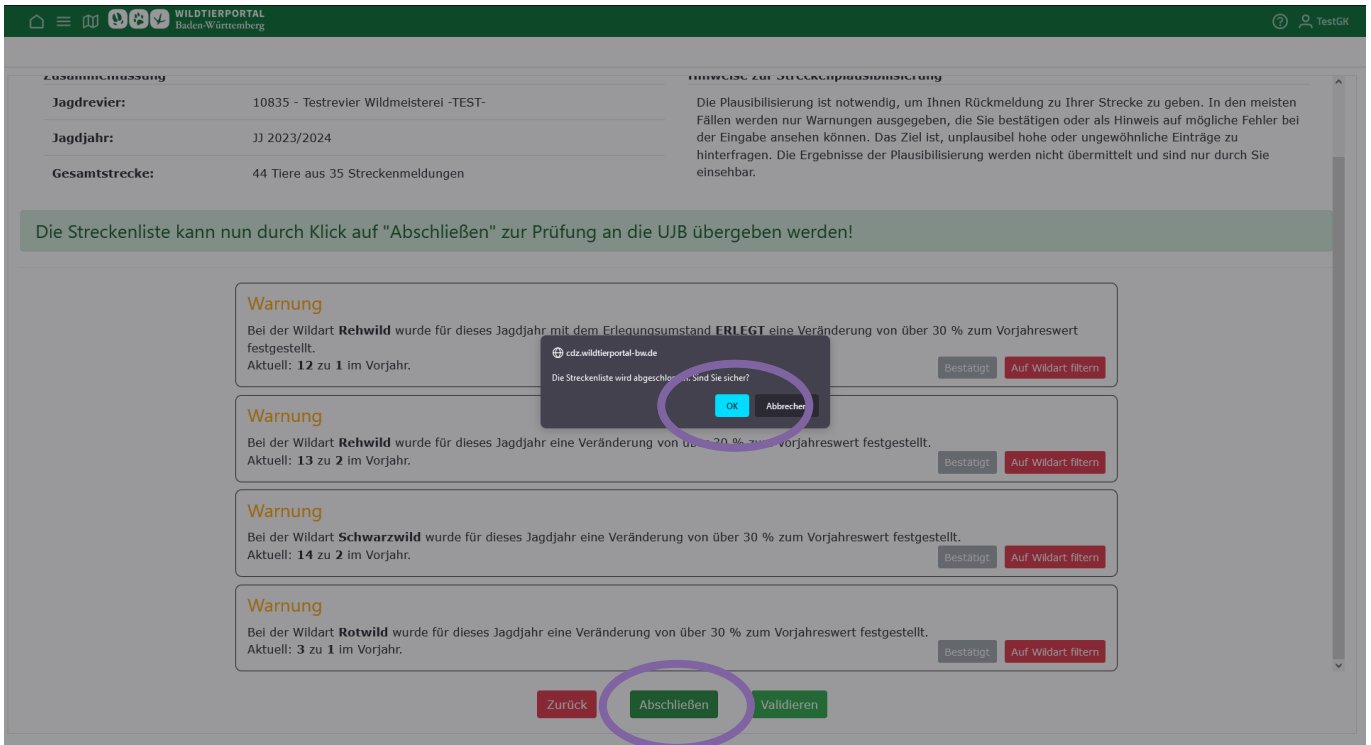
**Eintragung**

Datum	Anzahl	Wildbezeichnung	Check	Befehle
01.04.2023	1	Schwarzwild - weiblich - Bachen	✓	✎ 🗑️ 🔍
01.04.2023	1	Schwarzwild - männlich - Frischlinge	✓	✎ 🗑️ 🔍
01.04.2023	1	Schwarzwild - männlich - Frischlinge	✓	✎ 🗑️ 🔍
01.04.2023	1	Schwarzwild - männlich - Frischlinge	✓	✎ 🗑️ 🔍
01.04.2023	1	Schwarzwild - männlich - Frischlinge	✓	✎ 🗑️ 🔍
01.04.2023	1	Schwarzwild - männlich - Frischlinge	✓	✎ 🗑️ 🔍
18.04.2023	1	Schwarzwild - männlich - Keiler	✓	✎ 🗑️ 🔍
24.04.2023	1	Schwarzwild - männlich - Keiler	✓	✎ 🗑️ 🔍
02.08.2023	1	Schwarzwild - weiblich - Bachen	✓	✎ 🗑️ 🔍

**Zurück** **Einreichen** **Validieren**

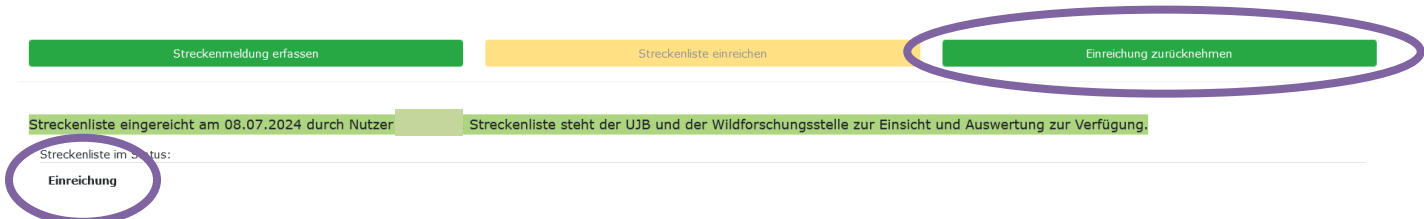
## 5 Final einreichen:

Sind alle Meldungen bestätigt und validiert, kann die Streckenliste final eingereicht werden.



Sollten Sie nach Einreichung der Streckenliste noch Änderungen vornehmen müssen, gibt es zwei zu unterscheidende Fälle:

1. Wurde die Streckenliste noch nicht von der UJB zur Prüfung übernommen, kann die Streckenliste nachbearbeitet werden:



Wichtig: Status ist *Einreichung* und *Einreichung zurücknehmen* lässt sich anklicken

2. Ist der Status *Prüfung* oder *Abgeschlossen*, lässt sich *Einreichung zurücknehmen* nicht mehr anklicken und die Bearbeitung kann nur durch die UJB wieder ermöglicht werden. Wenden Sie sich in diesem Fall bitte direkt an die verantwortliche UJB.